



**Тульская область  
Муниципальное образование город Тула  
Тульская городская Дума  
6-го созыва**

38-е очередное заседание

**РЕШЕНИЕ**

от 20 июля 2022 г.

№ 38/830

**О внесении изменений в Генеральный план муниципального образования город Тула, утвержденный решением Тульской городской Думы от 23 декабря 2016 г. № 33/838**

Руководствуясь статьями 23, 24 Градостроительного кодекса Российской Федерации, статьей 16 Федерального закона от 6 октября 2003 г. № 131-ФЗ «Об общих принципах организации местного самоуправления в Российской Федерации», статьями 16 – 18 Закона Тульской области от 29 декабря 2006 г. № 785-ЗТО «О градостроительной деятельности в Тульской области», постановлением Правительства Тульской области от 26 мая 2022 г. № 346 «Об установлении случаев утверждения проектов генеральных планов, проектов правил землепользования и застройки, проектов планировки территории, проектов межевания территории, внесения изменений в указанные проекты без проведения общественных обсуждений или публичных слушаний в 2022 году», Уставом муниципального образования город Тула, Тульская городская Дума

**Р Е Ш И Л А:**

1. Внести в Генеральный план муниципального образования город Тула, утвержденный решением Тульской городской Думы от 23 декабря 2016 г. № 33/838, следующие изменения:

1) раздел 1 «Сведения о видах, назначении и наименованиях планируемых для размещения объектов местного значения муниципального образования, их основные характеристики, их местоположение (или функциональные зоны)» Положения о территориальном планировании дополнить таблицей 1.10 «Сведения о видах, назначении, наименованиях и основных характеристиках планируемых объектов местного значения инженерной инфраструктуры в области газоснабжения» (приложение 1).

2) на карте планируемого размещения объектов местного значения Генерального плана муниципального образования город Тула:

а) на территории в районе деревни Березовка отобразить планируемый к размещению объект местного значения (газопровод распределительный высокого давления) (приложение 2);

б) на территории в районе деревни Журавлевка отобразить планируемый к размещению объект местного значения (газопровод распределительный высокого давления) (приложение 3);

в) на территории в районе деревни Малая Стрекаловка и деревни Плужниково отобразить планируемый к размещению объект местного значения (газопровод распределительный высокого давления) (приложение 4);

г) на территории в районе деревни Крутое и деревни Сигитово отобразить планируемый к размещению объект местного значения (газопровод распределительный высокого давления) (приложение 5);

д) на территории в районе сельского поселка станции Тесницкая отобразить планируемый к размещению объект местного значения (газопровод распределительный высокого давления) (приложение 6).

3) на карте функциональных зон Генерального плана муниципального образования город Тула:

а) на территории в районе деревни Березовка отобразить планируемый к размещению объект местного значения (газопровод распределительный высокого давления) (приложение 7);

б) на территории в районе деревни Журавлевка отобразить планируемый к размещению объект местного значения (газопровод распределительный высокого давления) (приложение 8);

в) на территории в районе деревни Малая Стрекаловка и деревни Плужниково отобразить планируемый к размещению объект местного значения (газопровод распределительный высокого давления) (приложение 9);

г) на территории в районе деревни Крутое и деревни Сигитово отобразить планируемый к размещению объект местного значения (газопровод распределительный высокого давления) (приложение 10);

д) на территории в районе сельского поселка станции Тесницкая отобразить планируемый к размещению объект местного значения (газопровод распределительный высокого давления) (приложение 11).

2. Контроль за исполнением настоящего решения возложить на заместителя главы администрации города Тулы по градостроительной политике и развитию городских пространств и постоянную комиссию Тульской городской Думы по инвестиционной политике, строительству и развитию предпринимательства.

3. Опубликовать настоящее решение путем его размещения в официальном сетевом издании муниципального образования город Тула «Сборник правовых актов и иной официальной информации муниципального образования город Тула» в информационно-телекоммуникационной сети Интернет по адресу: <http://www.npatula-city.ru>.

4. Разместить настоящее решение на официальных сайтах муниципального образования город Тула и администрации города Тулы в информационно-телекоммуникационной сети «Интернет».

5. Решение вступает в силу со дня его официального опубликования.

Глава муниципального образования город Тула



О.А. Слюсарева

Приложение 1  
к решению Тульской городской  
Думы от 20 июля 2022 г. № 38/830

**1.10. Сведения о видах, назначении, наименованиях и основных характеристиках планируемых объектов местного значения инженерной инфраструктуры в области газоснабжения**

№ п/п	Назначение	Наименование	Вид работ реконструкция/строительство	Основные характеристики	Местоположение	Планируемый срок ввода в эксплуатацию	Функциональная зона	Характеристики зон с особыми условиями использования территорий
1.	Газификация населенных пунктов	Газопровод межпоселковый к.д. Березовка города Тула Тульской области	строительство	Определяется проектом	Центральный территориальный округ, д. Березовка города Тула Тульской области	расчетный срок	линейный объект	размер охранной зоны устанавливается в соответствии с Правилами охраны газораспределительных сетей, утвержденными постановлением Правительства Российской Федерации от 20.11.2000 № 878 с учетом давления газа и других факторов
2.	Газификация населенных пунктов	Газопровод межпоселковый к.д. Журавлевка города Тула Тульской области	строительство	Определяется проектом	Зареченский территориальный округ, д. Журавлевка города Тула Тульской области	расчетный срок	линейный объект	
3.	Газификация населенных пунктов	Газопровод межпоселковый к.д. Малая Стрекаловка, д. Плужниково города Тула Тульской области	строительство	Определяется проектом	Центральный территориальный округ, д. Малая Стрекаловка, д. Плужниково города Тула Тульской области	расчетный срок	линейный объект	
4.	Газификация населенных пунктов	Газопровод межпоселковый к.п.п. Крутое, д. Сигитово города Тула Тульской области	строительство	Определяется проектом	Пролетарский территориальный округ, п.п. Крутое, д. Сигитово города Тула Тульской области	расчетный срок	линейный объект	
5.	Газификация населенных пунктов	Газопровод межпоселковый к.п. Станция Тесницкая города Тула Тульской области	строительство	Определяется проектом	Зареченский территориальный округ, п. Станция Тесницкая города Тула Тульской области	расчетный срок	линейный объект	

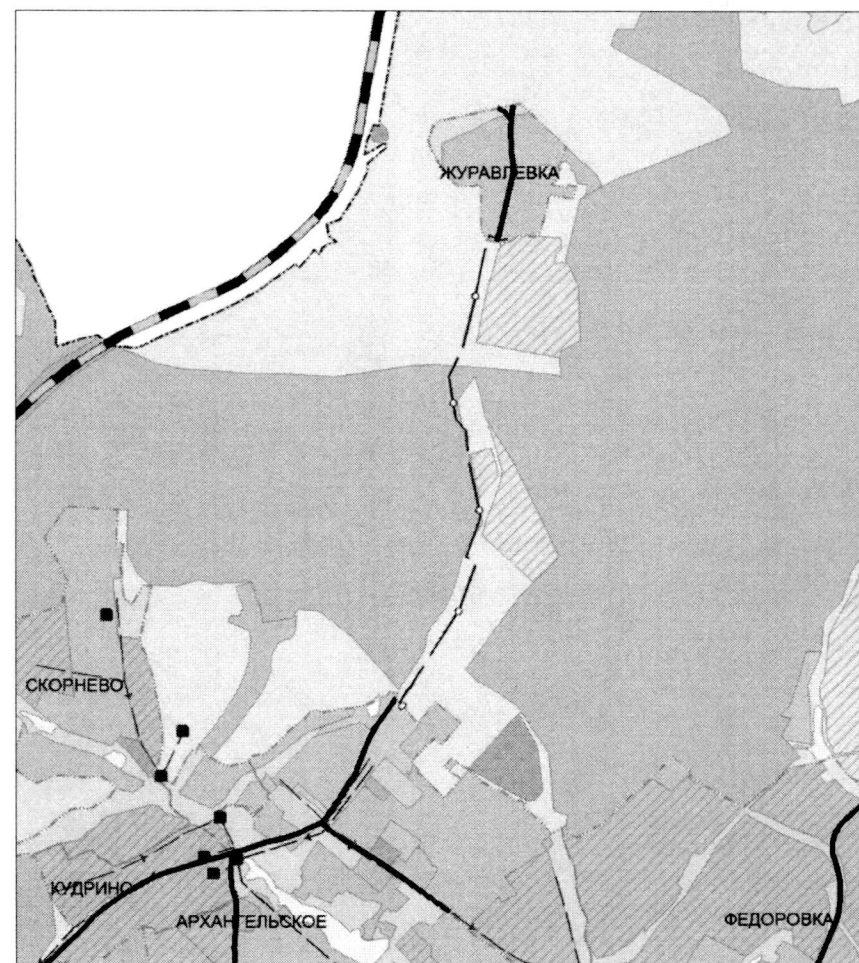
Приложение 2  
к решению Тульской городской  
Думы от 20 июля 2022 г. № 38/830

Фрагмент карты планируемого размещения объектов местного значения  
Генерального плана муниципального образования город Тула, утвержденного  
решением Тульской городской Думы от 23 декабря 2016 г. № 33/838



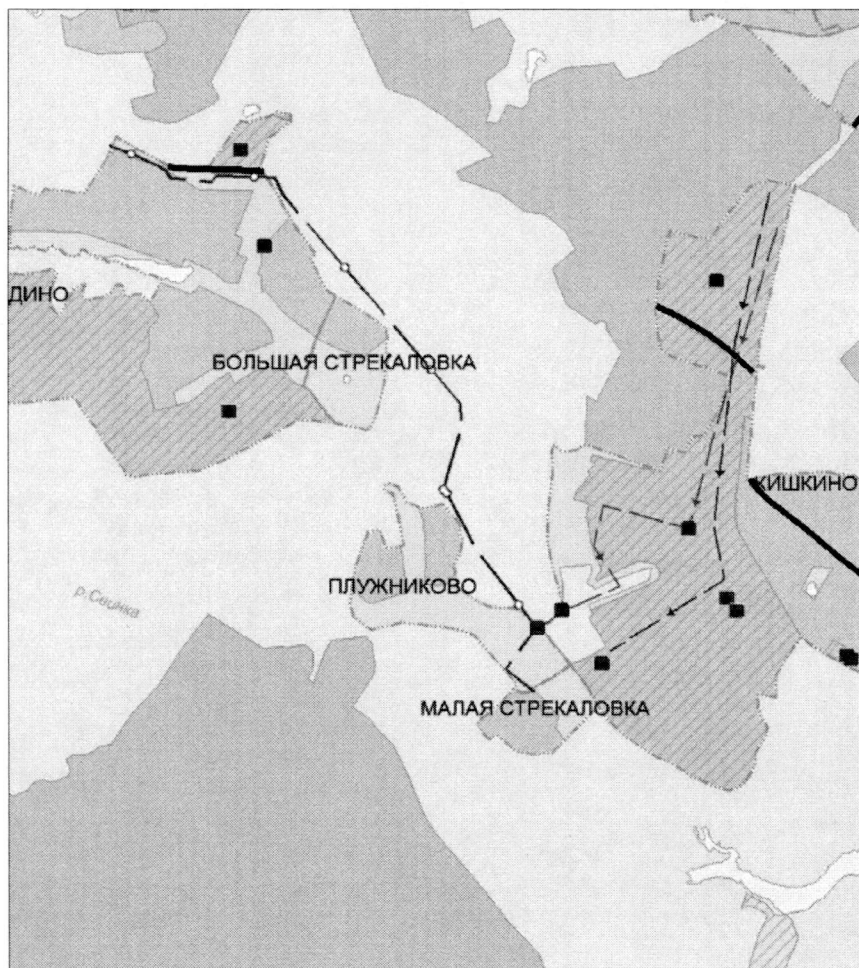
Приложение 3  
к решению Тульской городской  
Думы от 20 июля 2022 г. № 38/830

Фрагмент карты планируемого размещения объектов местного значения  
Генерального плана муниципального образования город Тула, утвержденного  
решением Тульской городской Думы от 23 декабря 2016 г. № 33/838



Приложение 4  
к решению Тульской городской  
Думы от 20 июля 2022 г. № 38/830

Фрагмент карты планируемого размещения объектов местного значения  
Генерального плана муниципального образования город Тула, утвержденного  
решением Тульской городской Думы от 23 декабря 2016 г. № 33/838



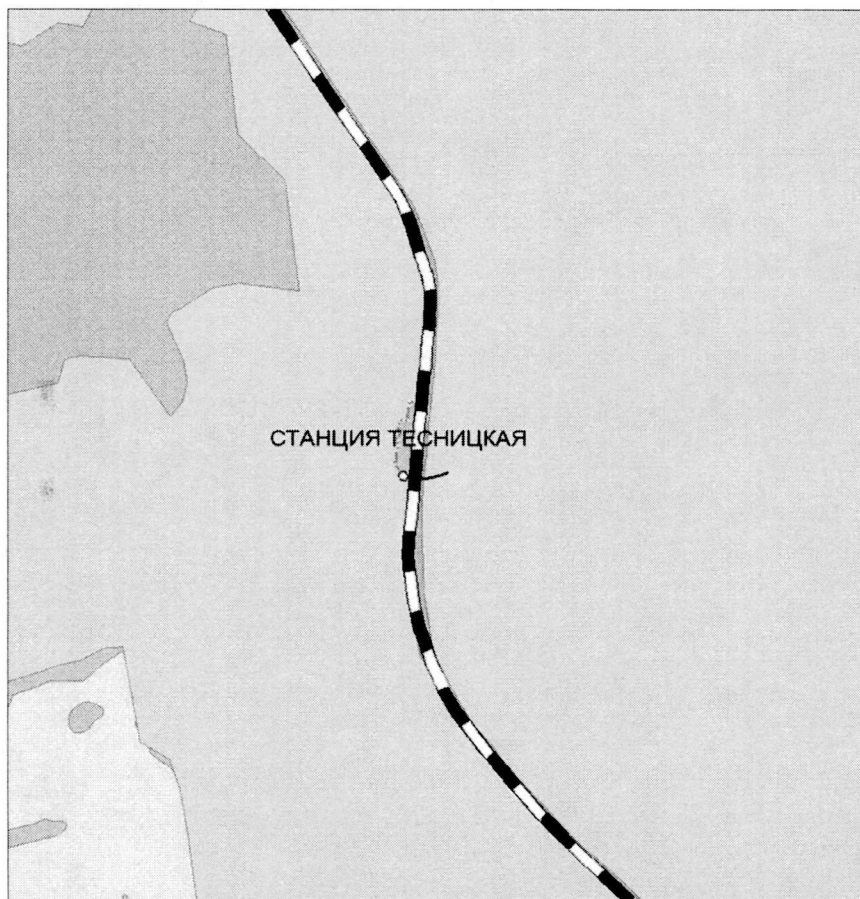
Приложение 5  
к решению Тульской городской  
Думы от 20 июля 2022 г. № 38/830

Фрагмент карты планируемого размещения объектов местного значения  
Генерального плана муниципального образования город Тула, утвержденного  
решением Тульской городской Думы от 23 декабря 2016 г. № 33/838



Приложение 6  
к решению Тульской городской  
Думы от 20 июля 2022 г. № 38/830

Фрагмент карты планируемого размещения объектов местного значения  
Генерального плана муниципального образования город Тула, утвержденного  
решением Тульской городской Думы от 23 декабря 2016 г. № 33/838



Приложение 7  
к решению Тульской городской  
Думы от 20 июля 2022 г. № 38/830

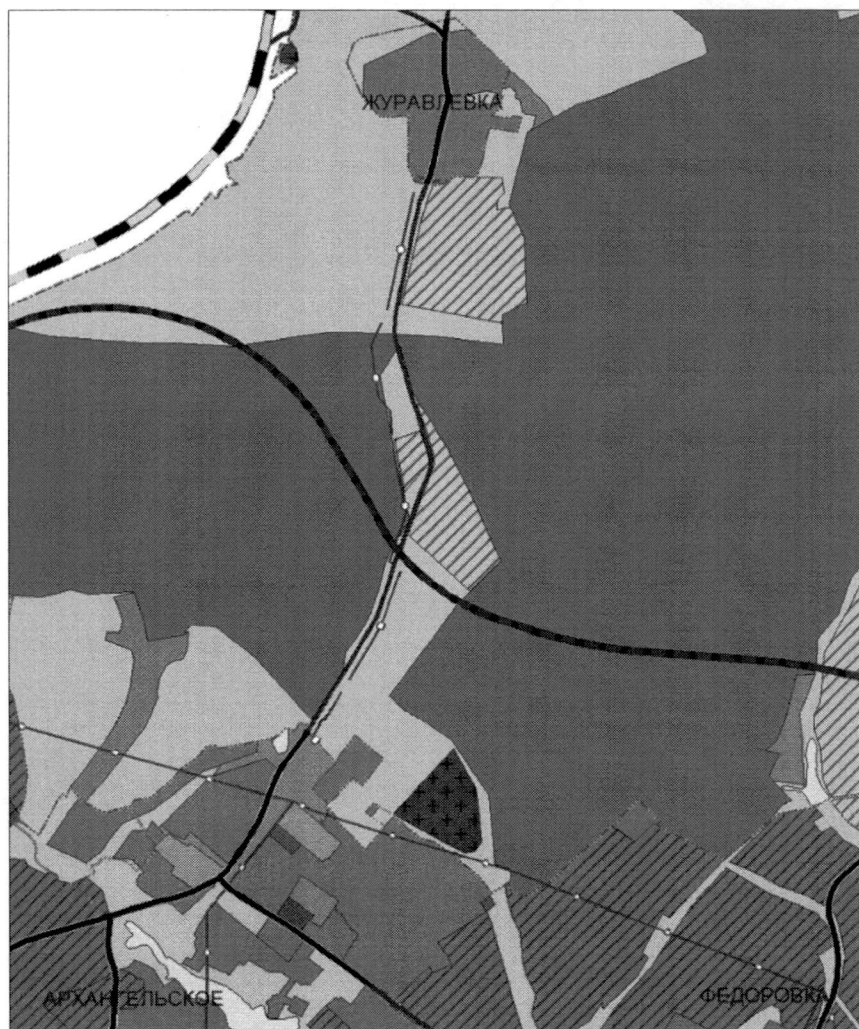
Фрагмент карты функциональных зон Генерального плана муниципального  
образования город Тула, утвержденного решением Тульской городской Думы  
от 23 декабря 2016 г. № 33/838





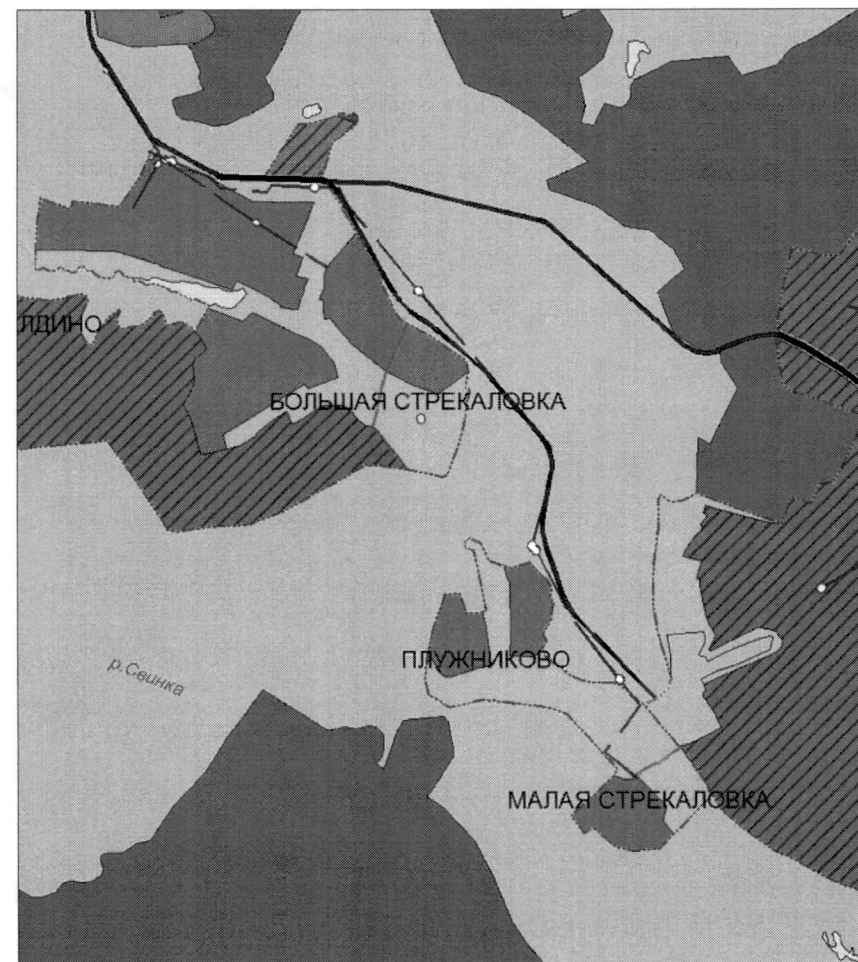
Приложение 8  
к решению Тульской городской  
Думы от 20 июля 2022 г. № 38/830

Фрагмент карты функциональных зон Генерального плана муниципального образования город Тула, утвержденного решением Тульской городской Думы от 23 декабря 2016 г. № 33/838



Приложение 9  
к решению Тульской городской  
Думы от 20 июля 2022 г. № 38/830

Фрагмент карты функциональных зон Генерального плана муниципального образования город Тула, утвержденного решением Тульской городской Думы от 23 декабря 2016 г. № 33/838



Приложение 10  
к решению Тульской городской  
Думы от 20 июля 2022 г. № 38/830

Фрагмент карты функциональных зон Генерального плана муниципального образования город Тула, утвержденного решением Тульской городской Думы от 23 декабря 2016 г. № 33/838



Приложение 11  
к решению Тульской городской  
Думы от 20 июля 2022 г. № 38/830

Фрагмент карты функциональных зон Генерального плана муниципального образования город Тула, утвержденного решением Тульской городской Думы от 23 декабря 2016 г. № 33/838

